

# Elba Tour Trail

## **REGOLAMENTO TECNICO**

### **1) DESCRIZIONE GENERALE**

La S.S.D Spartacus TriathlonLecco organizza la 2<sup>a</sup> edizione della manifestazione di Trail e Ultratrail a tappe "Elba Tour Trail" (ETT) che si svolgerà i giorni 23–24–25 aprile 2022 all'Isola d'Elba su long e short distance. Sulla formula Long distance di totali km 90 verrà assegnato il titolo di CAMPIONE ITALIANO IUTA ASSOLUTO E DI CATEGORIA (per i soli tesserati IUTA).

([https://www.iutaitalia.it/public/download/1641813369//modulo%202022%20NUOVO%20SOCIO%20\(2%20facciate\)%20ver5.pdf](https://www.iutaitalia.it/public/download/1641813369//modulo%202022%20NUOVO%20SOCIO%20(2%20facciate)%20ver5.pdf) Link per Tesseramento nuovo socio IUTA 2022)

L'evento è inserito e nel calendario nazionale UISP e IUTA.

### **2) DISTANZE DI GARA**

1<sup>a</sup> tappa – 23/04/2022 – Pareti di Capoliveri → Long distance km 45, Short distance: km 15

2<sup>a</sup> tappa – 24/04/2022 – Marciana → km 15

3<sup>a</sup> tappa – 25/04/2022 – Porto Azzurro → Long distance: km 30, Short distance: km 15

### **3) CONDIZIONI PER LA PARTECIPAZIONE**

Non sono ammessi atleti che stanno scontando squalifica per doping in qualsiasi disciplina.

Per partecipare l'atleta necessita:

- Aver compiuto 18 anni al momento dell'iscrizione per la distanza Short
- Aver compiuto 20 anni al momento dell'iscrizione per la distanza Long
- Essere in possesso di certificato medico agonistico in corso di validità alla data di svolgimento
- Non soffrire di vertigini

La partecipazione a ETT comporta l'accettazione senza riserve del presente regolamento e della DICHIARAZIONE RESPONSABILITÀ E INFORMATIVA art.13 Dlgs 196/2003-tutela della privacy (modulo in allegato) che andrà sottoscritta ed inviata all'atto dell'iscrizione

### **4) ATTEGGIAMENTO DURANTE LA GARA**

È vietato gettare qualsiasi tipo di rifiuto a terra, pertanto tutti i concorrenti colti a gettare i propri rifiuti sul percorso saranno squalificati.

È obbligatorio seguire i percorsi segnalati senza intraprendere scorciatoie.

### **5) ISCRIZIONE E PAGAMENTO**

Modalità di iscrizione

- Online con carta di credito sul sito: [www.endu.net](http://www.endu.net)
- E-mail con bonifico bancario: [iscrizioni@otc-srl.it](mailto:iscrizioni@otc-srl.it) allegando pagamento quota e tessera o certificato medico)

Modalità di pagamento

- Carta di credito (solo per iscrizioni online)
- Bonifico bancario su c/c OTC-SRL (IBAN: IT93S0503489271000000003535)

### **6) QUOTE ISCRIZIONI**

ETT (3 tappe) short euro 80 – long euro 120

Termine ultimo 20/04/2022

1<sup>a</sup> TAPPA - 23/04/2022 – Pareti di Capoliveri

- long km 45/Euro 60

- short km 15/Euro 30

2<sup>a</sup> TAPPA - 24/04/2022 - Marciana

- km 15/Euro 30

3<sup>a</sup> TAPPA - 25/04/2022 – Porto Azzurro

- long km 30/Euro 40

- short km 15/Euro 30

Termine ultimo singola tappa: 2gg antecedenti senza gadget

## **7) COSA COMPRENDE LA QUOTA DI ISCRIZIONE**

La quota di iscrizione comprende:

- Pettorale e busta tecnica;
- Servizio cronometraggio OTC-SRL/MYSDAM;
- Gadget tecnico personalizzato della gara;
- Fischietto;
- Sacche numerate per ristori;
- Servizio area borse;
- Gadget finisher per km 45 e ETT finale Short e Long;
- Ristori;
- Rinfresco/party finale ad ogni tappa.

## **8) RIMBORSO QUOTE ISCRIZIONI**

In nessun caso è previsto il rimborso, parziale o totale, della quota di iscrizione. Il comitato organizzatore si riserva la facoltà di una eventuale parziale riconoscimento a titolo di iscrizione ad altre gare Spartacus.

È invece possibile, comunicandolo a [iscrizioni@otc-srl.it](mailto:iscrizioni@otc-srl.it), e in ogni caso entro 15 gg dallo svolgimento, il trasferimento della propria quota di iscrizione ad altro nominativo presentando l'intera documentazione completa del sostituto.

## **9) PROGRAMMA GENERALE**

- Venerdì 22/04/2022 – Pareti di Capoliveri

dalle 16.00 alle 18.00 - consegna pettorali presso centro logistico Hotel Stella Maris (Capoliveri, località Pareti)

- Sabato 23/04/2022 – 1^ tappa – Pareti di Capoliveri → Museo Miniere Monte Calamita

Dalle 7.00 alle 8.30 - consegna pettorali presso centro logistico Hotel Stella Maris (Capoliveri, località Pareti)

Ore 9.30 – partenza (località Pareti di Capoliveri)

Arrivo presso Museo Miniere Monte Calamita (Capoliveri)

Ore 15.30 - cerimonia di premiazione presso Museo Miniere Monte Calamita (Capoliveri)

- Domenica 24/04/2022 – 2^ tappa – Marciana

Dalle 8.30 alle 9.30 - consegna pettorali presso via Ca' de Santi, Marciana

ore 10.00 – trasferimento collettivo a piedi al punto di partenza

Ore 11.00 – partenza presso località Poggio di Marciana

Arrivo presso via Ca' de Santi, Marciana

Ore 14.00 – cerimonia premiazioni presso via Ca' de Santi, Marciana

- Lunedì 25/04/2022 – 3^ tappa – Porto Azzurro

Dalle 8.30 alle 9.30 - consegna pettorali presso Piazza Matteotti, Porto Azzurro

Ore 10.00 – partenza (Piazza Matteotti, Porto Azzurro)

Ore 15.30 - cerimonia di premiazione presso Piazza Matteotti, Porto Azzurro.

## **10) PETTORALI**

Ogni atleta potrà ritirare il pettorale su presentazione di un documento d'identità con foto o tessera FIDAL, UISP, IUTA.

I concorrenti non in regola con il certificato medico non avranno diritto al ritiro dello stesso.

## **11) SICUREZZA E ASSISTENZA MEDICA**

Lungo il percorso saranno presenti diversi punti di soccorso dislocati in prossimità dei punti di ristoro e dei punti più pericolosi.

I punti di soccorso sono destinati a dare assistenza a tutte le persone in pericolo concreto utilizzando mezzi propri dell'organizzazione o convenzionali.

Ogni corridore deve prestare assistenza minima a chi ne ha bisogno durante la gara, ma senza muovere persone con sospetti di fratture.

I soccorritori ed i medici ufficiali sono abilitati a fermare la corsa di qualsiasi corridore che reputerà inadatto a continuare la prova.

## **12) EQUIPAGGIAMENTO**

È OBBLIGATORIO:

- Per le gare LONG DISTANCE (45 e 30 km) portare con sé durante tutta la gara il TELEFONO CELLULARE (inserire numeri di sicurezza forniti dall'organizzazione e stampati sul pettorale);
- Per le gare LONG E SHORT DISTANCE portare con sé il FISCHIETTO fornito dall'organizzazione.

È FACOLTATIVO:

- Per le gare SHORT DISTANCE (km 15) l'uso del cellulare;
- Per le gare LONG E SHORT DISTANCE portare:
  - Bicchiere personale, borraccia;
  - Riserva idrica e alimentare;
  - Telo termico;
  - Giacca impermeabile o altri capi d'abbigliamento;
  - Strumento da polso GPS con traccia del percorso;
  - Bastoncini con obbligo di portarli con sé per tutta la durata di gara.

Si consiglia l'utilizzo di scarpe trail running (tipo A5) per un limitato rischio di caduta ed una maggiore protezione della caviglia.

## **13) RISTORI**

Verranno predisposti ristori con acqua sigillata sul percorso nella misura di n°1 ogni 5 km circa fino ai km 15. Verranno predisposti ristori con acqua sigillata+gel+barretta sul percorso nella misura di n°1 ogni 5 km circa dal km 20 in avanti.

Ogni atleta dovrà fornirsi autonomamente ed il personale presso i ristori sarà provvisto di guanti e mascherina.

Ogni atleta avrà la facoltà di consegnare apposita sacca numerata fornita dall'organizzazione con proprio ristoro personalizzato da consegnare un'ora prima della partenza in segreteria da destinare ai ristori ai km 20 e 35.

## **14) CRONOMETRAGGIO E CLASSIFICHE**

La misurazione dei tempi ed elaborazione classifiche sarà a cura di OTC-SRL/MYSDAM.

Per ogni tappa e per la classifica finale ETT (3 tappe) verrà stilata una classifica Short e Long distance.

- Premiazioni:
  - per ogni tappa verranno premiati i primi tre classificati assoluti M/F Long e Short distance
  - per la classifica finisher (3 tappe) verranno premiati i primi tre classificati assoluti M/F e il primo di ogni categoria d'età
  - per il Campionato Italiano U-T IUTA Long distance verrà conferito il titolo al primo atleta italiano assoluto M/F e al primo atleta italiano M/F di categoria IUTA (per soli tesserati IUTA)

[https://www.iutaitalia.it/public/download/1641813369//modulo%202022%20NUOVO%20SOCIO%20\(2%20facciate\)%20ver5.pdf](https://www.iutaitalia.it/public/download/1641813369//modulo%202022%20NUOVO%20SOCIO%20(2%20facciate)%20ver5.pdf) Link per Tesseramento nuovo socio IUTA 2022)

## **15) RECLAMI**

Eventuali reclami dovranno essere presentati nel rispetto delle normative federali:

- Prima istanza: verbalmente ai giudici di gara
- Seconda istanza: per iscritto alla giuria d'appello accompagnata dalla tassa di euro 100 (cento) restituibile in caso di accettazione del reclamo stesso

## **16) MODIFICHE PERCORSO DI GARA**

L'organizzazione si riserva il diritto di modificare in ogni momento o l'ubicazione dei punti di soccorso e ristoro, senza preavviso. In caso di condizioni meteorologiche sfavorevoli la partenza può essere posticipata di al massimo 1 ora, oltre, la corsa viene annullata. In caso di cattive condizioni meteorologiche, e per ragioni di sicurezza, l'organizzazione si riserva il diritto di sospendere, interrompere o modificare il tracciato della gara in corso.

## **17) ASSICURAZIONE**

L'organizzazione sottoscrive un'assicurazione responsabilità civile per tutto il periodo della prova.

La partecipazione avviene sotto intera responsabilità dei concorrenti che rinunciano ad ogni ricorso contro gli organizzatori in caso di danni e di conseguenze ulteriori che sopraggiungano in seguito alla gara

#### **18) DIRITTI ALL'IMMAGINE**

Ogni concorrente rinuncia espressamente ad avvalersi del diritto all'immagine durante la prova, rinunciando ad ogni ricorso contro l'organizzatore e i suoi partner accreditati per l'utilizzazione fatta della sua immagine.

#### **19) ANNULLAMENTO GARA**

Nel caso in cui la gara venisse annullata o rinviata ad altra data, o comunque, non svolta per cause di forza maggiore e/o motivi non imputabili alla volontà dell'organizzazione, compresa la revoca dell'autorizzazione allo svolgimento da parte degli organi pubblici di competenza, l'atleta iscritto non avrà a pretendere dal comitato organizzatore né per la restituzione della quota iscrizione, né a titolo di rimborso di qualsiasi spesa sostenuta o da sostenere. Il comitato organizzatore si riserva la facoltà di una eventuale parziale riconoscimento a titolo di iscrizione ad altre gare Spartacus. La domanda di iscrizione ha valore di accettazione della presente clausola e di espressa rinuncia a qualsiasi pretesa conseguente all'annullamento e/o rinvio della gara.

#### **20) DICHIARAZIONE RESPONSABILITÀ E INFORMATIVA art.13 Dlgs 196/2003-tutela della privacy**

Ogni atleta all'atto dell'iscrizione dovrà inviare apposito modulo in allegato per l'accettazione delle condizioni contenute del regolamento.

Ogni atleta firmando tale modulo dichiara di conoscere e rispettare il regolamento, sollevare e liberare il comitato organizzatore da qualsiasi responsabilità derivanti dalla partecipazione all'evento, concede autorizzazione a tutti gli enti coinvolti di utilizzare fotografie, nastri, video e di trattare ogni informazione personale ai sensi del codice in materia di protezione dei dati personali.

#### **21) AVVERTENZE FINALI**

Il comitato organizzatore si riserva di modificare il seguente regolamento in qualunque momento per motivi che riterrà opportuni al fine di migliorare l'organizzazione della gara, dopo averne dato comunicazione ed ottenuto approvazione da UISP e IUTA.

Eventuali modifiche a servizi, luoghi ed orari saranno opportunamente comunicati ad atleti iscritti via mail oppure saranno riportati sul sito internet [www.spartacusevents.com/elbatourtrail/](http://www.spartacusevents.com/elbatourtrail/) e sui nostri canali social Instagram e Facebook Spartacus Sport Events.

Inoltre la documentazione contenente le info essenziali per prendere parte alla gara sarà consegnata dall'organizzazione unitamente al pettorale/pettorina tramite briefing tecnico scritto.

La società organizzatrice entro la data della manifestazione una polizza RCT Primaria Compagnia Assicurativa.

#### **22) PROTOCOLLO COVID**

A seconda alla situazione epidemiologica Covid-19 l'organizzazione provvederà a predisporre tutto quanto previsto dalla normativa da decreti ministeriali vigenti al momento della competizione

Il comitato organizzatore



**MODULO DICHIARAZIONE ESONERO DI RESPONSABILITÀ DELL'ORGANIZZAZIONE**  
(consegna obbligatoria all'atto d'iscrizione)

**Dati del partecipante**

Cognome.....Nome.....

Data e luogo di nascita.....

---

**DICHIARAZIONE DI ESONERO DI RESPONSABILITÀ DELL'ORGANIZZAZIONE**

1. Il Partecipante dichiara, sotto la propria responsabilità di essere in buono stato di salute e di esonerare l'Organizzazione da ogni responsabilità sia civile che penale relativa e conseguente all'accertamento di suddetta idoneità;
2. Il Partecipante dichiara di essere a conoscenza del regolamento della Manifestazione e si impegna ad assumere, a pena di esclusione dall'evento, un comportamento conforme ai principi di lealtà e correttezza sportiva e a non assumere, in nessun caso, comportamenti contrari alla legge e alle norme del regolamento che possano mettere in pericolo la propria o l'altrui incolumità;
3. Il Partecipante solleva l'Organizzazione da qualsiasi responsabilità, diretta e indiretta, per eventuali danni materiali e non materiali e/o spese (ivi incluse le spese legali), che dovessero derivargli a seguito della partecipazione all'evento sportivo, anche in conseguenza del proprio comportamento;
4. L'organizzazione non è responsabile dell'esattezza dei dati forniti dai singoli partecipanti;
5. Il Partecipante, infine, con la firma del presente modulo, si assume ogni responsabilità che possa derivare dall'esercizio dell'attività sportiva in questione e solleva l'Organizzazione da ogni responsabilità civile e penale, anche oggettiva, in conseguenza ad infortuni cagionati a sé o a terzi e a malori verificatesi durante l'intera durata dell'evento, o conseguenti all'utilizzo delle infrastrutture, nonché solleva l'Organizzazione da ogni responsabilità legata a furti e/o danneggiamenti di qualsiasi oggetto personale.

Ai sensi e per gli effetti di cui gli Artt.1341 e 1342 del c.c. il Partecipante dichiara di aver attentamente esaminato tutte le clausole contenute nella dichiarazione di esonero di responsabilità dell'Organizzazione di e approvarne specificamente tutti i punti elencati.

La presente Dichiarazione Liberatoria deve essere letta, approvata e sottoscritta dal Partecipante all'evento, o dai genitori legalmente responsabili qualora il Partecipante sia minore di 18 anni.

**Luogo e data** \_\_\_\_\_ **Firma** \_\_\_\_\_

**Autorizzazione al trattamento dei dati personali**

Preso atto dell'informativa di cui all'art. 13 del decreto legislativo 30 giugno 2003, n.196, il Partecipante autorizza il trattamento e la comunicazione all'Organizzazione dei propri dati personali, per le finalità connesse alla realizzazione dell'evento sportivo. Il Partecipante esprime il consenso ai trattamenti specificati nell'informativa, autorizzando l'invio di materiale informativo relativo a successive manifestazioni o varie iniziative proposte dagli organizzatori e autorizza ad eventuali riprese fotografiche e cinematografiche per la realizzazione di video, bacheche, pubblicazione su carta stampata e web (compreso download).

**Firma** \_\_\_\_\_



Opens route in mobile  
browser or app

## ETT/1^tappa/Pareti-M.te Calamita/KM45

by Spartacus Events

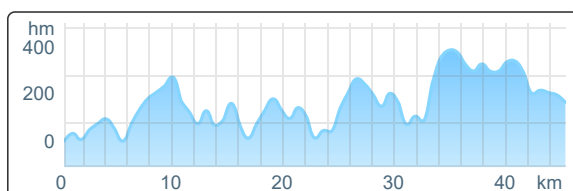
Tracciato fiabesco con partenza sull'affascinante Golfo di Pareti(Capoliveri)dove è ubicato il Centro Logistico di ETT(Hotel Stella Maris)ed arrivo al panoramico Museo delle Miniere.Il percorso si snoda attraverso i punti più panoramici dell'intero Monte Calamita e del suo Bike Park quali Spiaggia dell'Innamorata,Punta delle Ciarpe,Vecchia Strada del Ferro,Miniera di Punta Calamita,Costa dei Gabbiani,Punta di Balamorta,Miniera del Ginepro,il sentiero di Carbonaia,Punta di Buzzancone,Sentiero delle Rose,M.te Le Torricelle,M.te Calamita

**DISTANCE:** 45 km

**TOTAL VERTICAL** 1,900 m

**CLIMB:**

**SURFACE:**



# Route Overview





## Route Details

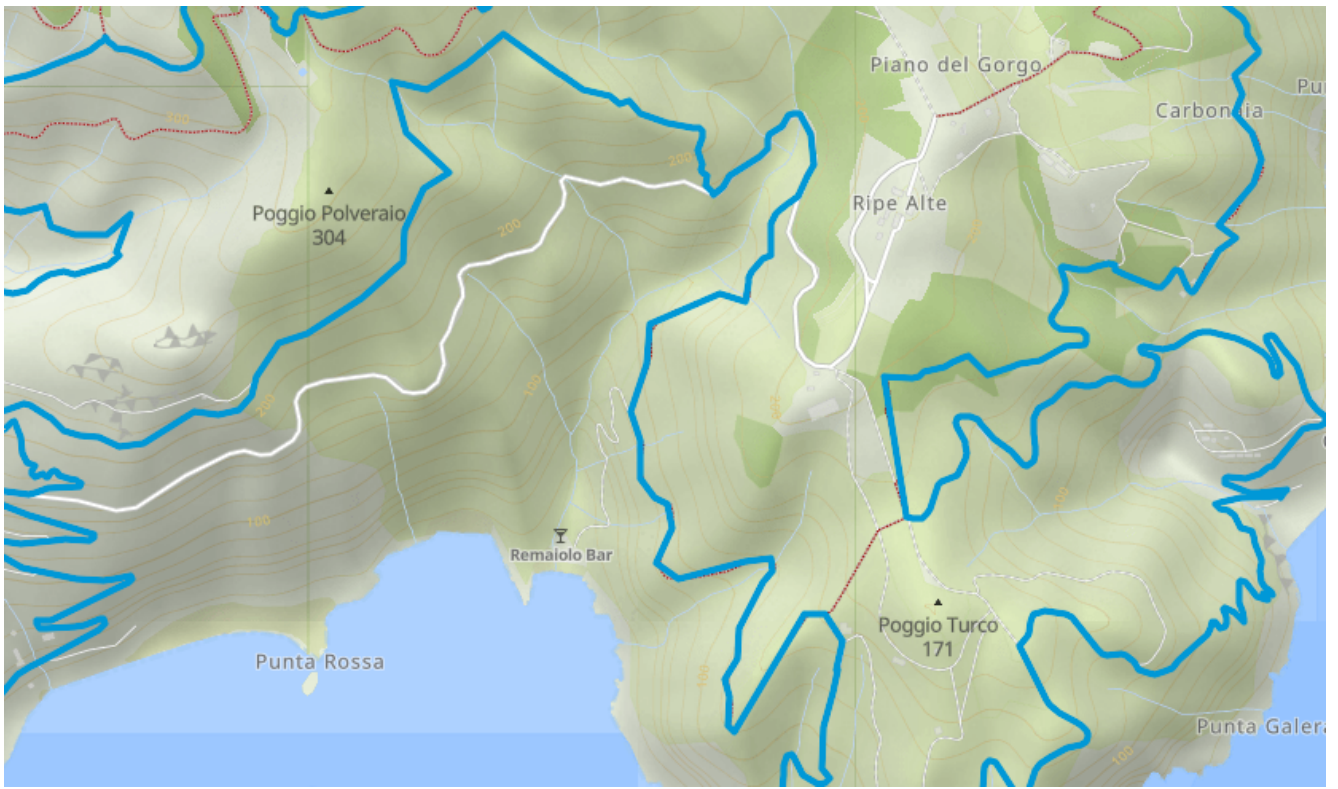


Map 1 / 8

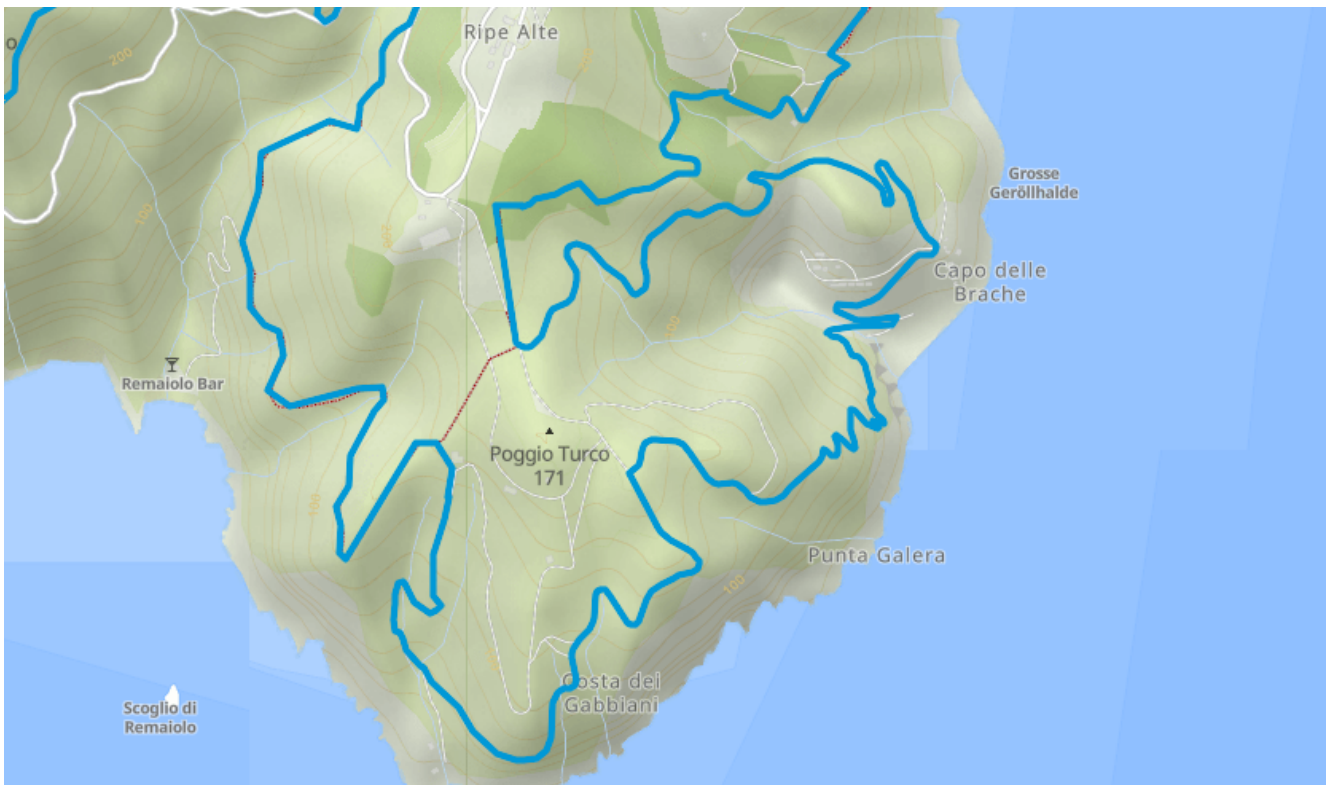


Map 2 / 8

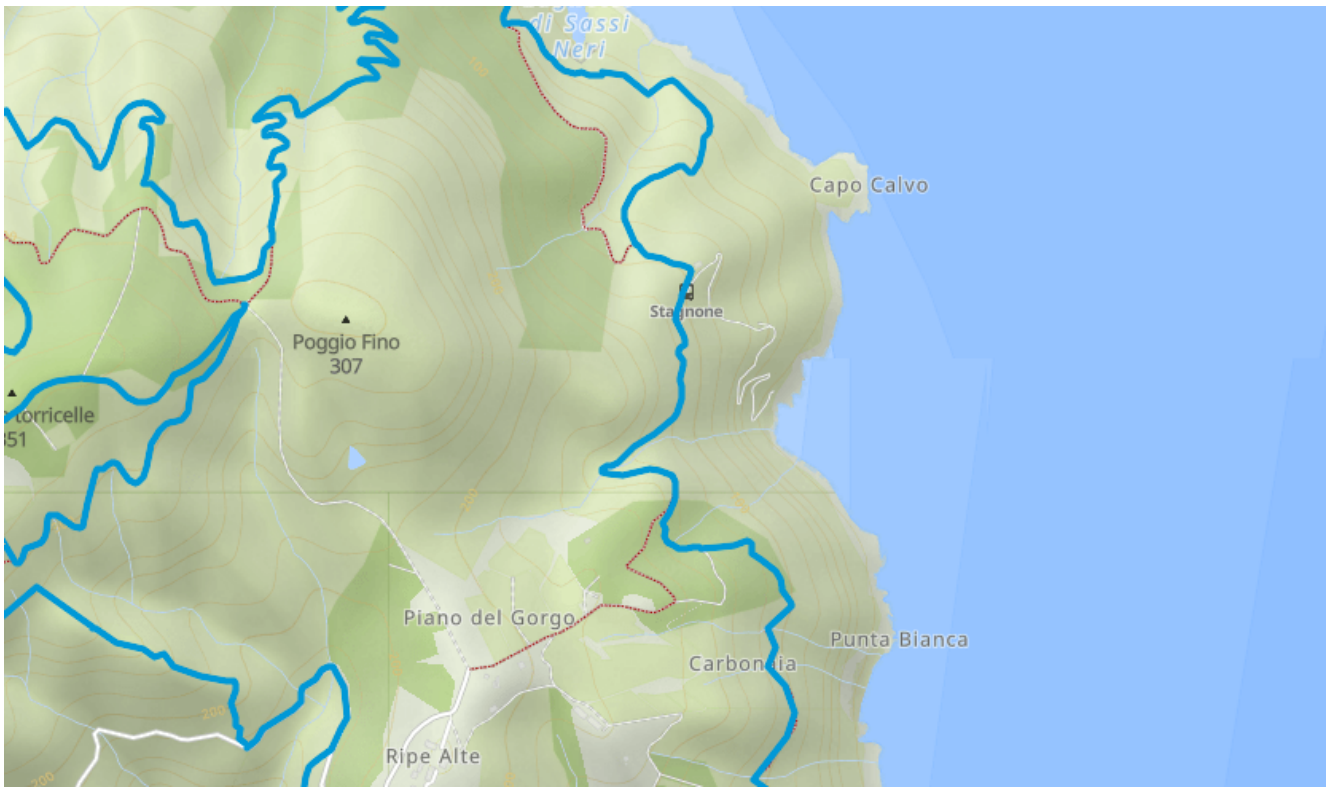




Map 3 / 8



Map 4 / 8



Map 5 / 8



Map 6 / 8



Map 7 / 8



Map 8 / 8



Opens route in mobile  
browser or app

## ETT/2^tappa/Marciana/KM15

by Spartacus Events

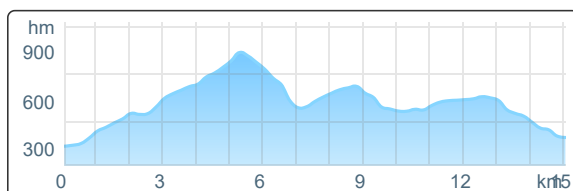
Tracciato fantastico con partenza nello storica Località Poggio per poi attraversare punti di notevoli qualità tecnico-storico-paesaggistiche come il Romitorio e la Grotta di San Cerbone, Stretta(mt806), Trappolo, Squadratoio, l'Affacatoio a lato della famosa Madonna del Monte, Madonna del Monte e Campo al Castagno. Più che mai affascinante l'attraversamento finale del pittoresco centro storico di Marciana Alta con arrivo finale con panorama mozzafiato.

**DISTANCE:** 15 km

**TOTAL VERTICAL** 892 m

**CLIMB:**

**SURFACE:**



# Route Overview





## Route Details



Map 1 / 3



Map 2 / 3



Map 3 / 3





Opens route in mobile browser or app

## ETT/3^tappa/PORTO AZZURRO/KM30

by Spartacus Events

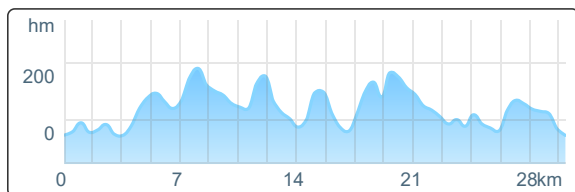
Fantastico tracciato con partenza ed arrivo nel "salotto" di Porto Azzurro P.zza Matteotti e passaggi mozzafiato lungo punti panoramici ad elevate qualità tecnico-paesaggistiche come La Passeggiata Carmignani, Spiaggia di Barbarossa, Spiaggia Reale, Laghetto di Terranera, Monte Arco e Serra dei Sassi Turchini.

**DISTANCE:** 30 km

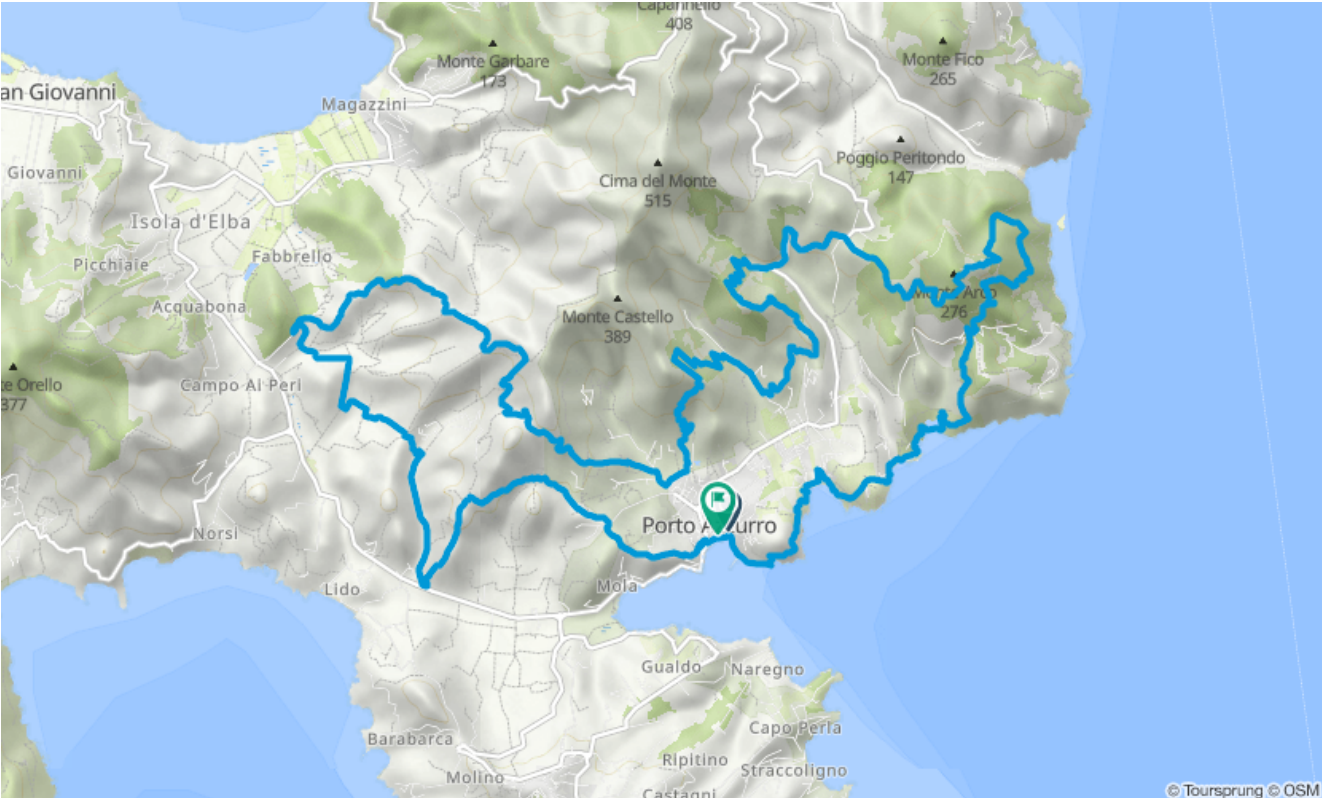
**TOTAL VERTICAL** 1,166 m

**CLIMB:**

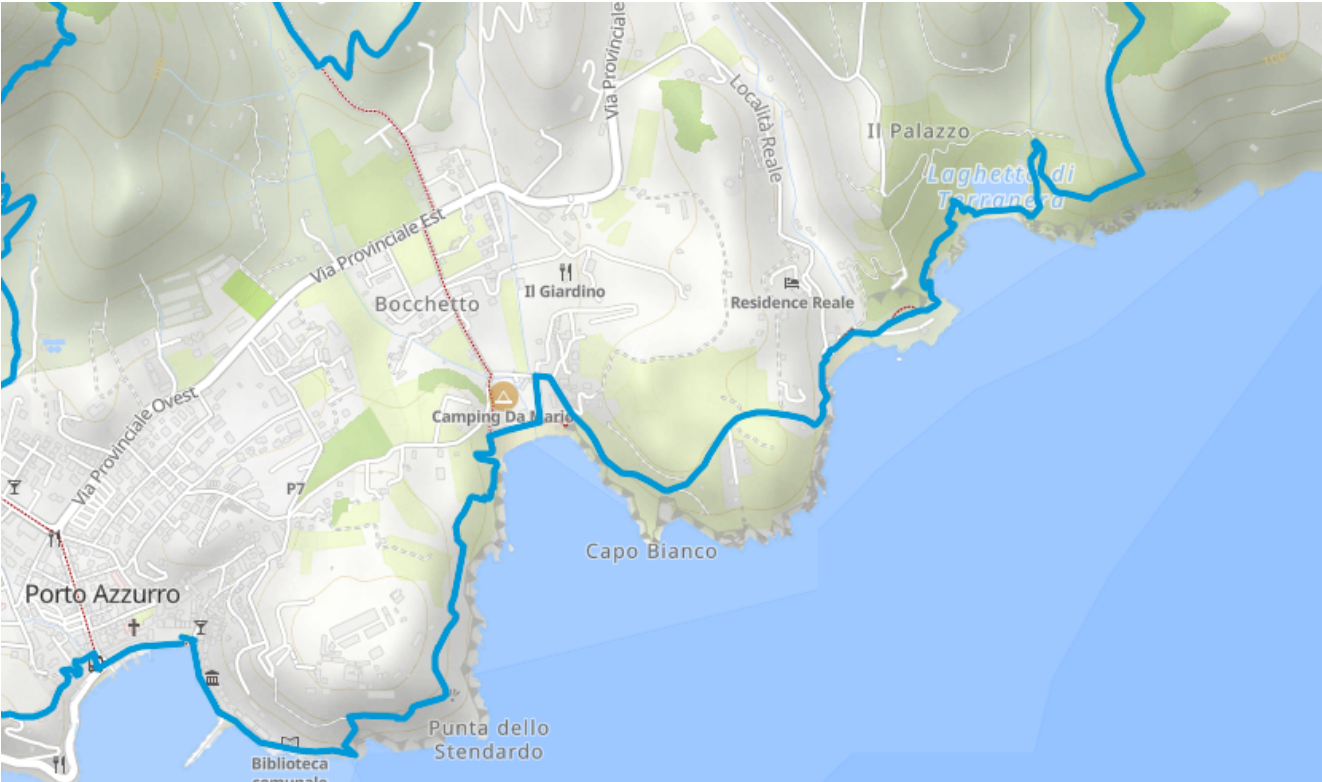
**SURFACE:**



# Route Overview



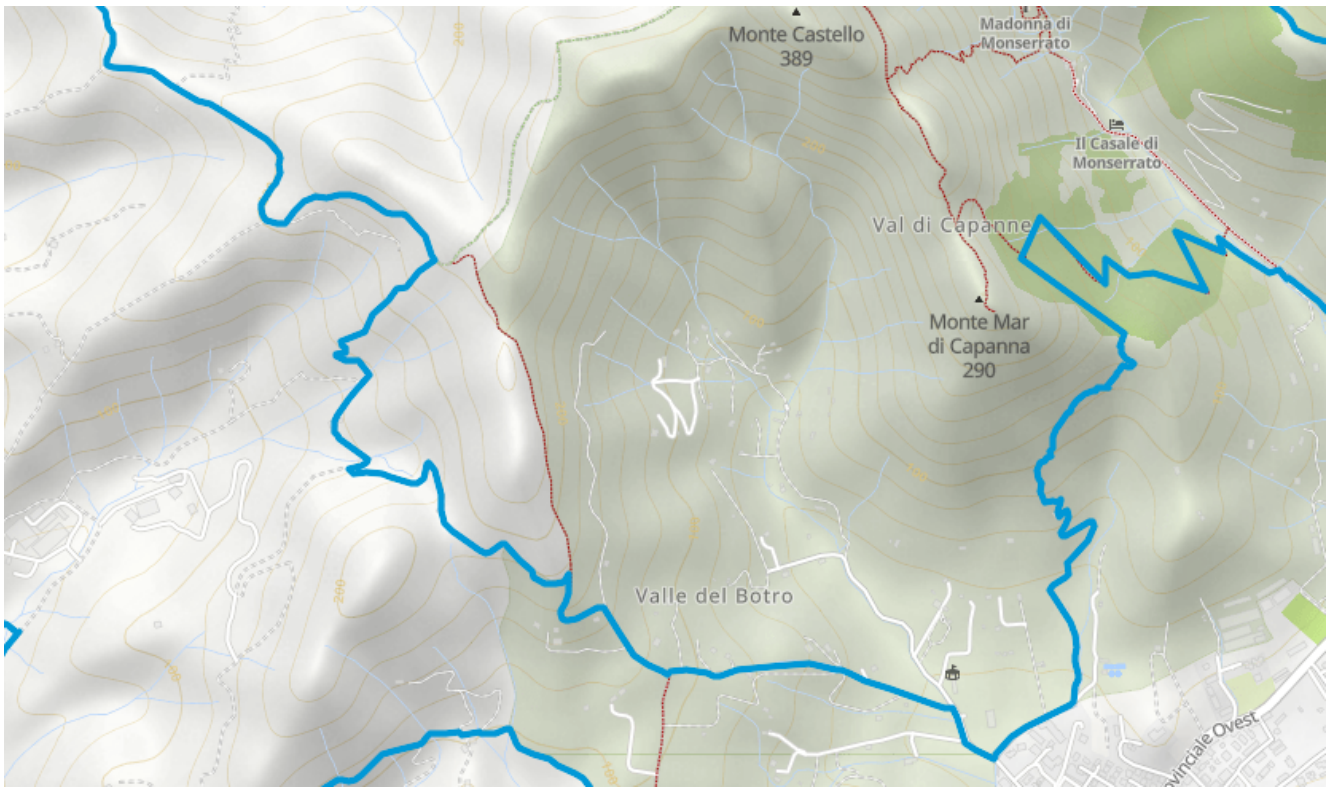
# Route Details



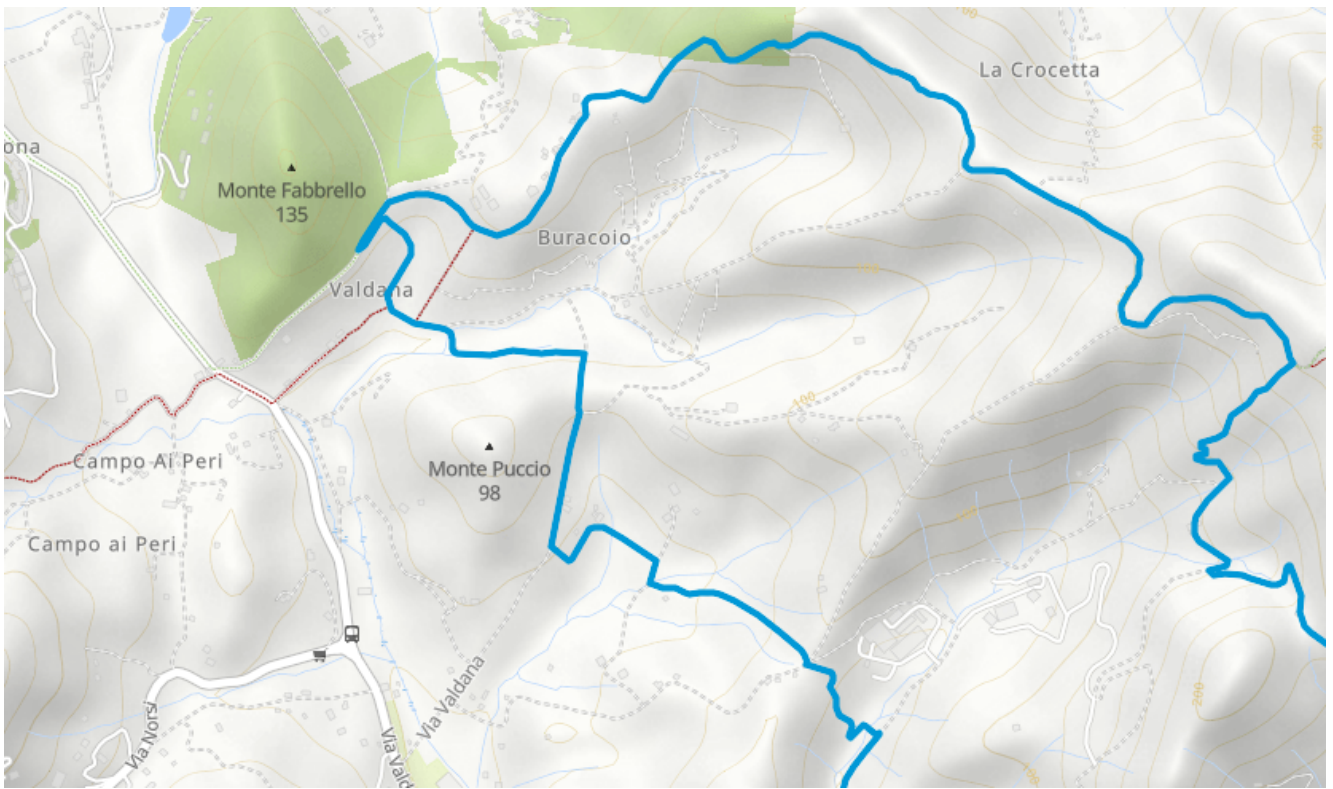
Map 1 / 6



Map 2 / 6

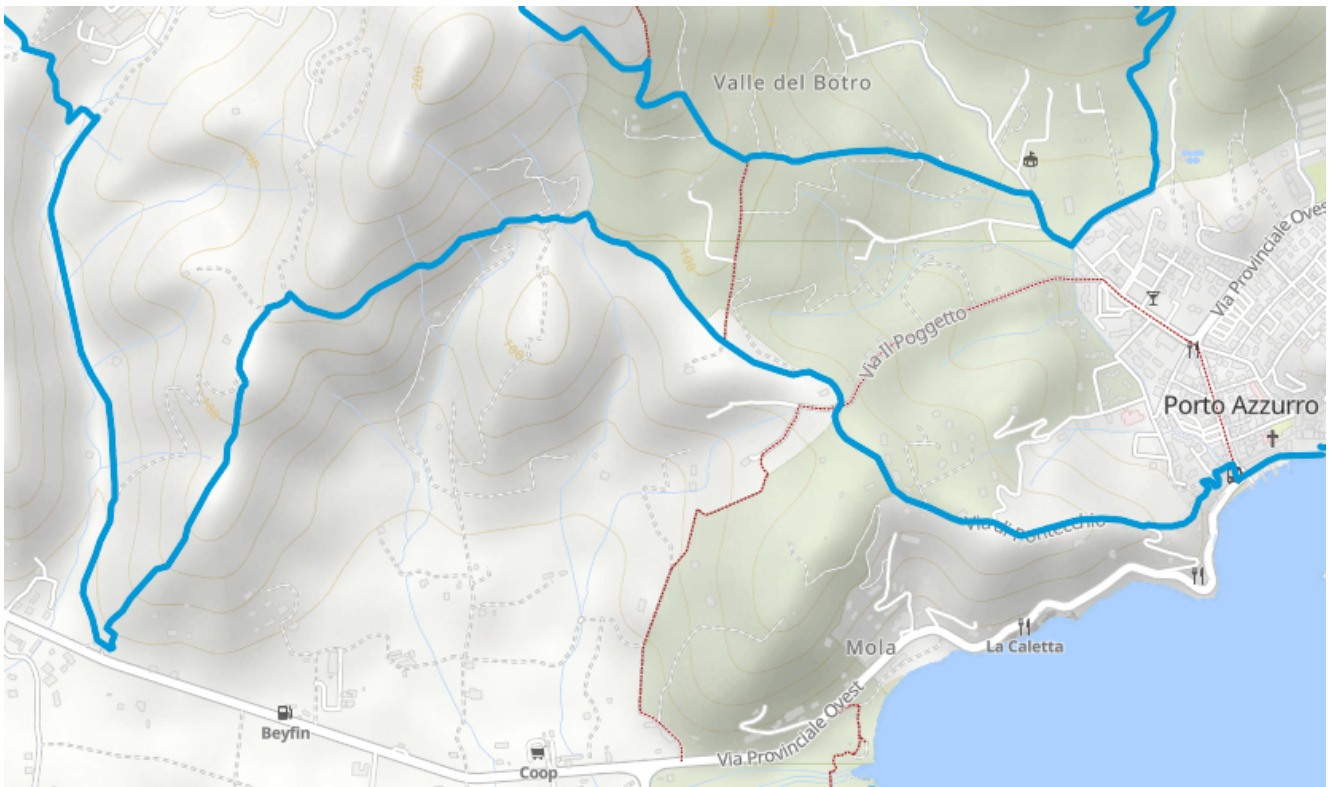


Map 3 / 6

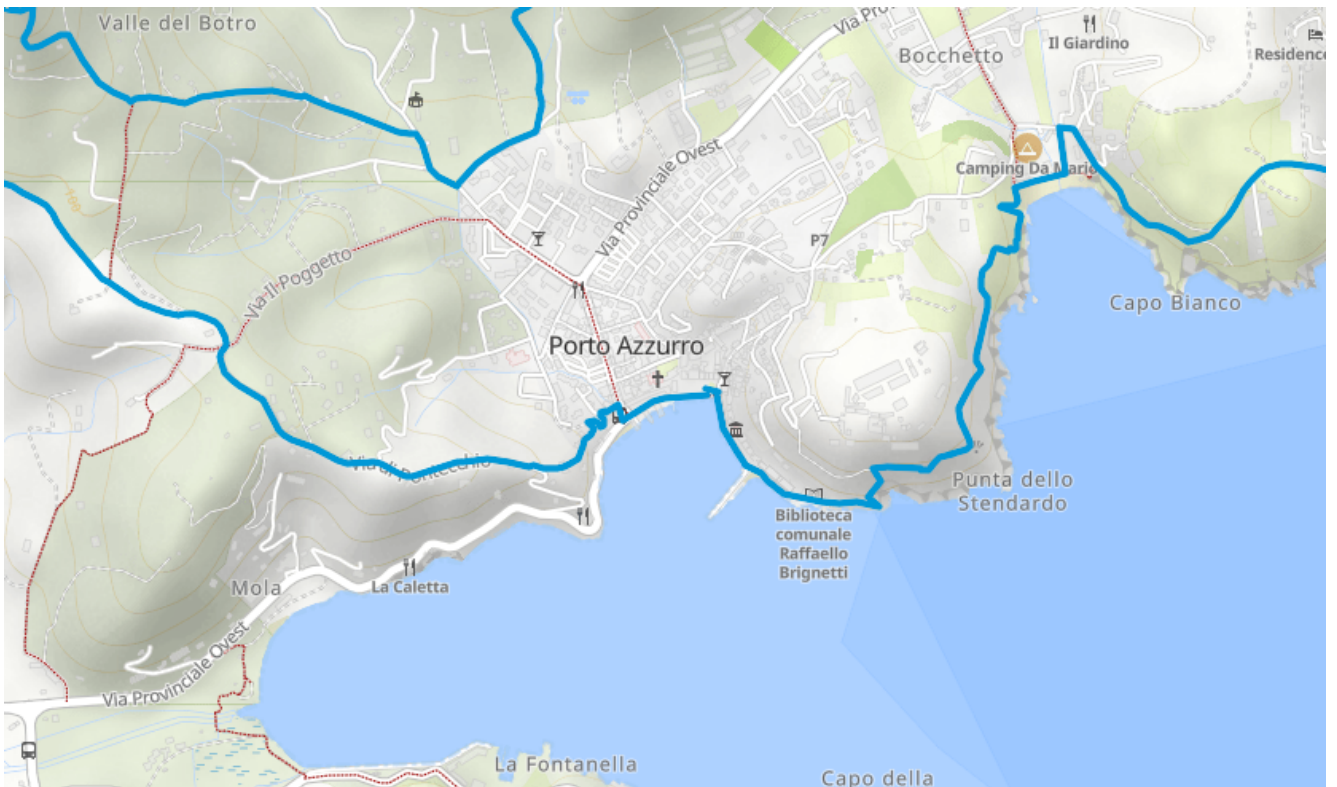


Map 4 / 6





Map 5 / 6



Map 6 / 6